

spełniają wymagania dokładnościowe określone w przepisach.
Nie wyklucza się istnienia w terenie innych nie wykazanych
na mapie urządzeń sieci uzbrojenia terenu, które nie były
zgłoszone do inwentaryzacji powykonawczej.
Mapa bez uzgodnień branżowych.
Nie badano słuszności gruntowych.





linia rozgraniczająca z MPZP
linia zabudowy z MPZP

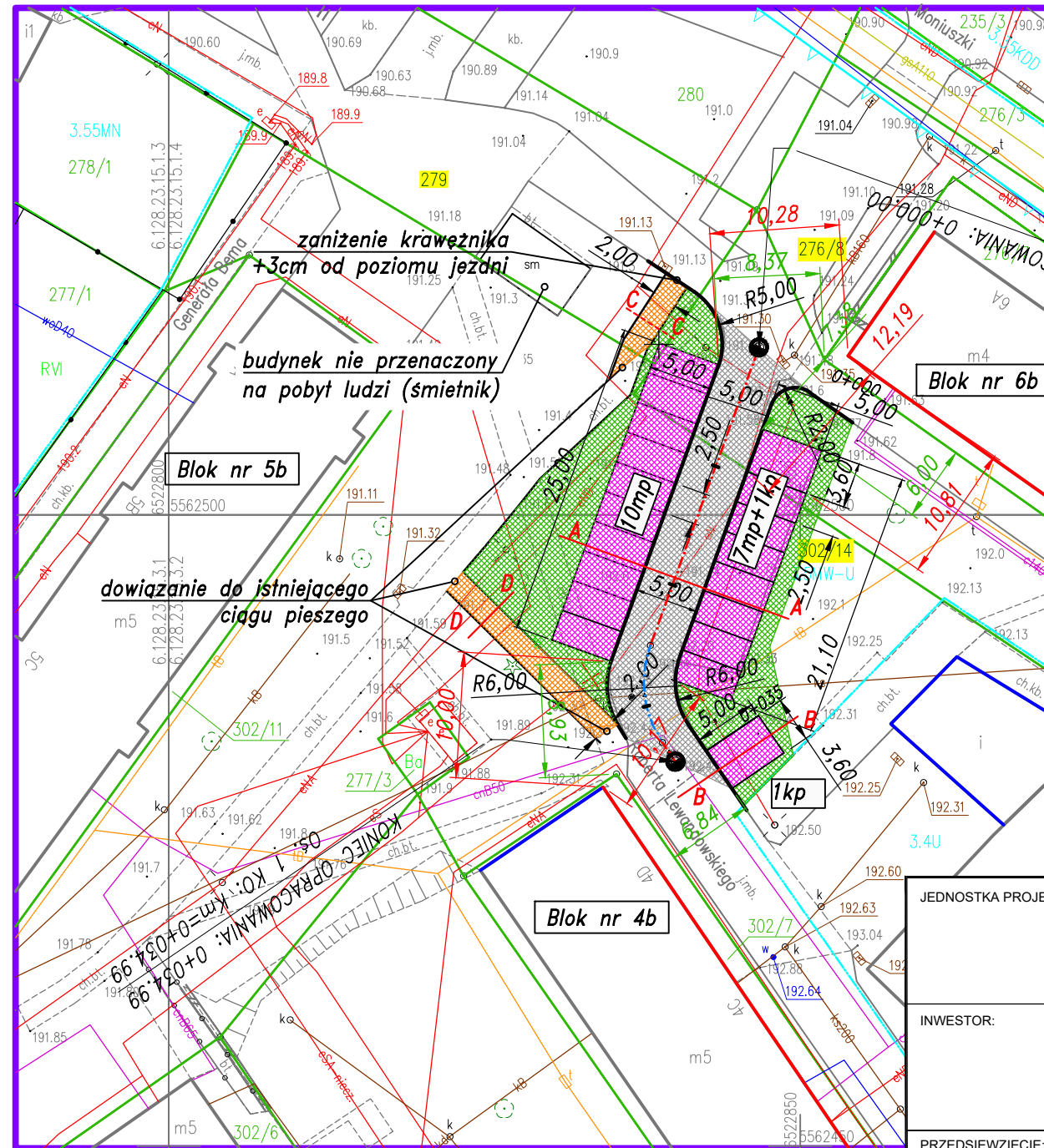
SG.6642.2.1512.2024

Racibórz, dnia 11.09.2024 r.

GEO - HOUSE Patryk Brakowiecki
ul. Jagiellnia 5B, 47-400 Racibórz
tel. 504 053 144
NIP 639-176-12-83 REGON 387627182
e-mail: konikprezes@o2.pl

LEGENDA

-  nawierzchnia jezdni
 nawierzchnia miejs post.
 nawierzchnia chodników
 nawierzchnia trawiasta





MAPA DO CELÓW PROJEKTOWYCH
skala 1:500

Województwo: śląskie
Powiat: raciborski
Jednostka ewidencyjna: Kuźnia Raciborska (241105_4)
Obręb: Kuźnia Raciborska (241105_4.0003)

Arkusz mapy zasadniczej:
6.128.23.15.1.3/15.1.4
6.128.23.15.3.1/15.3.2 (układ 2000)
układ wysokościowy: PL-EVRF2007-NH

Granice działek wniesiono na podstawie numerycznej
mapy ewidencji gruntów, pozyskanej z PZGIK,
z wymaganą przepisami dokładnością.
Przedmiotem projektu nie mogą być obiekty kubaturowe
zlokalizowane w odległości 4 metry lub bliżej od granicy działek.
Brak uzgodnień ZUDP z okresu ostatnich 3 lat.
Nie wszystkie dane ewidencyjne wykazane na niniejszej mapie
spełniają wymagania dokładnościowe określone w przepisach.
Nie wyklucza się istnienia w terenie innych nie wykazanych
na mapie urządzeń sieci uzbrojenia terenu, które nie były
zgłoszone do inwentaryzacji powykonawczej.
Mapa bez uzgodnień branżowych.
Nie badano słuszności gruntowych.

-  zakres aktualizacji
 granice działek
 granice konturów klasyfikacyjnych
 linie rozgraniczające z MPZP
 linie zabudowy z MPZP

SG.6642.2.1512.2024
Racibórz, dnia 11.09.2024 r.

GEODETA
GEO - HOUSE Patryk Brakowiecki
ul. Jagiellnia 5B, 47-400 Racibórz
tel. 504 053 144
NIP 639-176-12-83 REGON 387627182
e-mail: konikprezes@o2.pl
Patryk Brakowiecki
GEODETA UPRAWNIONY
Nr upr. 20995
Marcin Ligoński

JEDNOSTKA PROJEKTOWA: CURSUS PROJEKT Marcin Ludvig
ul. Spokojna 14, 44-171 Pławniowice
tel. +48 602 555 630 NIP: 756-153-85-22 Regon: 241085395
www.cursusprojekt.pl mail: biuro@cursusprojekt.pl



INWESTOR: GMINA KUŹNIA RACIBORSKA
UL. SŁOWACKIEGO 4
47-420 KUŹNIA RACIBORSKA
tel. +48 32 419-14-17, fax. +48 32 419-14-32
https://kuzniaraciborska.pl e-mail: poczta@kuzniaraciborska.pl



PRZEDSIĘWZIĘCIE: BUDOWA PARKINGU NA DZIAŁKACH 302/14, 276/8, 279
POŁOŻONYCH W KUŹNI RACIBORSKIEJ PRZY UL. MONIUSZKI

STADIUM:	BRANŻA:	DROGOWA			NR PROJEKTU:
PZT					11-2024
NR. UMOWY:	TYTUŁ RYSUNKU:	PROJEKT ZAGOSPODAROWANIA TERENU			NR RYS.
-					2.1
STANOWISKO:	IMIĘ I NAZWISKO:	BRANŻA:	NR UPR:	PODPIS:	SKALA:
PROJEKTANT:	MGR INŻ. MARCIN LUDWIG	DROGI	SLK/2515/POOD/09		1:500
OPRACOWAŁ:	MGR INŻ. KRZYSZTOF WIKTORZAK	DROGI	---		DATA:
					GRUDZIEŃ 2024

UWAGA!!! PROJEKT CHRONIONY JEST PRAWAMI AUTORSKIMI NA WSZYSTKICH POLACH EKSPLOATACJI
POWIELANIE BEZ PISEMNEJ ZGODY AUTORA ZABRONIONE